Envoyé en préfecture le 17/11/2023
Reçu en préfecture le 17/11/2023
Publié le
ID : 064-216404178-20231115-D_2023_064-DE

VILLE DE NAY

Proposition de la municipalité, concernant les zones d'accélération de la production d'énergies renouvelables

Mise à disposition du 23 novembre 2023 au 7 décembre 2023

Envoyé en préfecture le 17/11/2023
Reçu en préfecture le 17/11/2023
Publié le
ID : 064-216404178-20231115-D_2023_064-DE

Carte du potentiel solaire sur toiture pour la commune de Nay

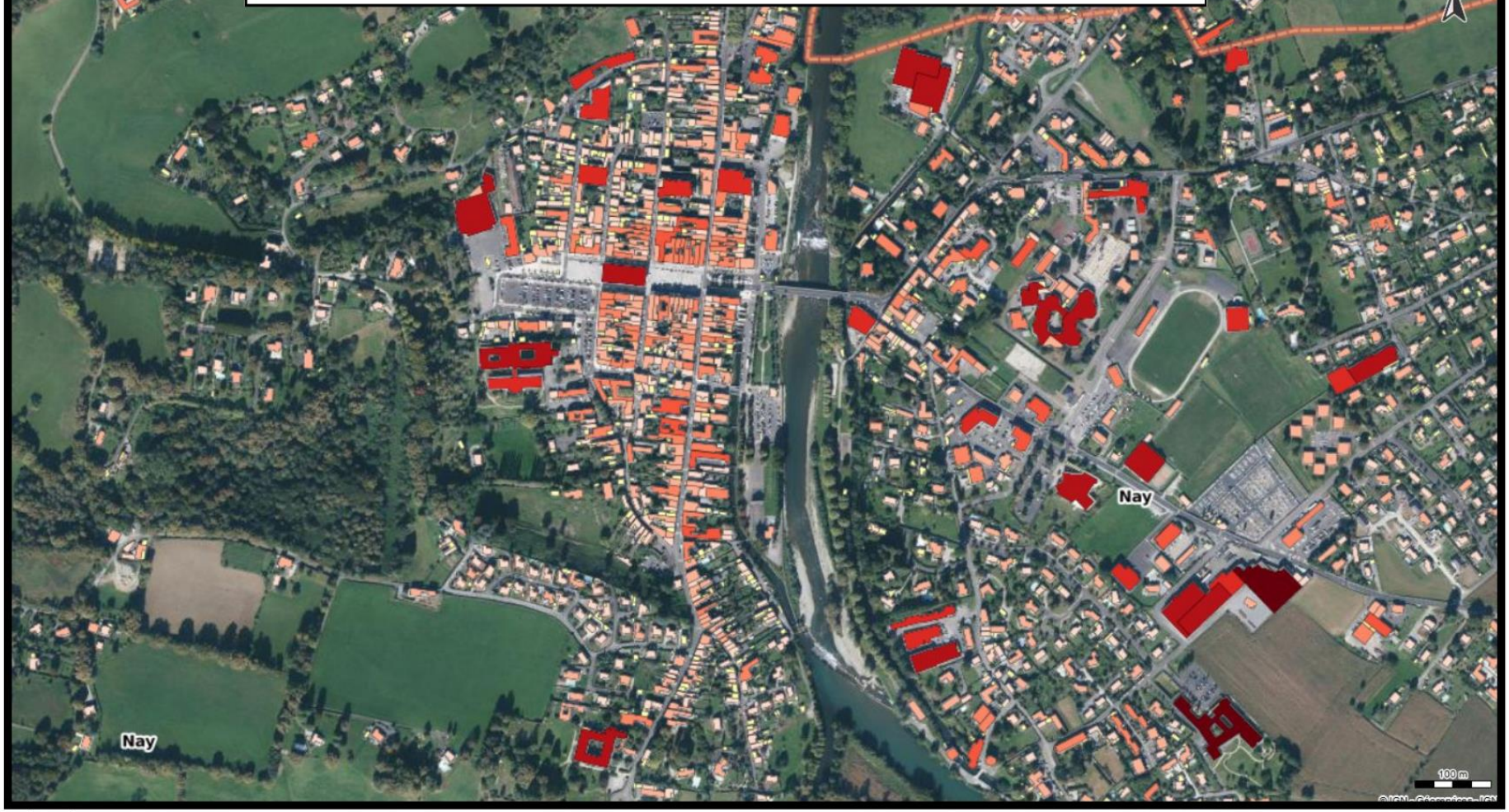

Légende

Potentiel solaire sur toiture (kWh/an)
(méthode simplifiée)

- < 50 000
- 50 000 - 100 000
- 100 000 - 200 000
- 200 000 - 500 000
- 500 000 - 1 000 000
- 1 000 000 - 2 000 000
- 2 000 000 - 4 000 000
- > 4 000 000

Source : MacarteIGN.fr

VILLE DE NAY

Envoyé en préfecture le 17/11/2023
Reçu en préfecture le 17/11/2023
Publié le
ID : 064-216404178-20231115-D_2023_064-DE

VILLE DE NAY

ZONE D'ACCELERATION DES ENERGIES RENOUVELABLES
COMMUNE DE NAY

Panneaux photovoltaïques sur toiture

Projet	Localisation	Carte
Maisons individuelles / activités économiques existantes : bâti de l'ensemble des zones urbanisées qui peuvent être équipés dans le même rythme d'évolution du bâti existant à l'échelle nationale.	Zones U, AU et Nh du PLU (dont périmètre MH autour de l'Eglise St-Vincent et la Maison Carrée)	Carte A (Nord de la commune) Carte B (Est de la commune) Carte C (Sud de la commune)
Tennis couvert	AE0066 (Zone Ube)	CARTE 1
Mairie	AD0269 (Zone UA)	
Gymnase	AE0269 (Zone Ube)	
Salle Larrègle	AE0419 (Zone UB)	
Maison des associations	AL0326 (Zone UY)	
Services techniques de la Mairie	AL0472 (Zone UB)	

Panneaux photovoltaïques : Ombrière

Projet	Localisation	Carte
Parking du collège Henri IV	AE0195 (Zone UB)	CARTE 2
Parking derrière la gendarmerie	AE0266 (Zone UB)	

Envoyé en préfecture le 17/11/2023
Reçu en préfecture le 17/11/2023
Publié le
ID : 064-216404178-20231115-D_2023_064-DE

VILLE DE NAY

Réseau de chaleur

Projet	Localisation	Carte
Réseau de chaleur Nayéo, cité scolaire, EHPAD (2 MWh)	AL0498 (Zone UB)	CARTE 3

Hydroélectricité

Projet	Localisation	Cartes
Exploitation de la chute au niveau de la résidence Hydros, sur le canal du Grau	AD0064 (Zone N)	CARTE 4
Exploitation de la chute d'eau sur le Canal Grau (Vers St Roch)	AC0132 AC0133 AC0134 (Zone N)	
Chute d'eau ruisseau du Béez	AN0038 (Zone N)	CARTE 5

Envoyé en préfecture le 17/11/2023
Reçu en préfecture le 17/11/2023
Publié le
ID : 064-216404178-20231115-D_2023_064-DE

Carte A : Zonages des documents d'urbanisme (Nord de la commune de Nay)

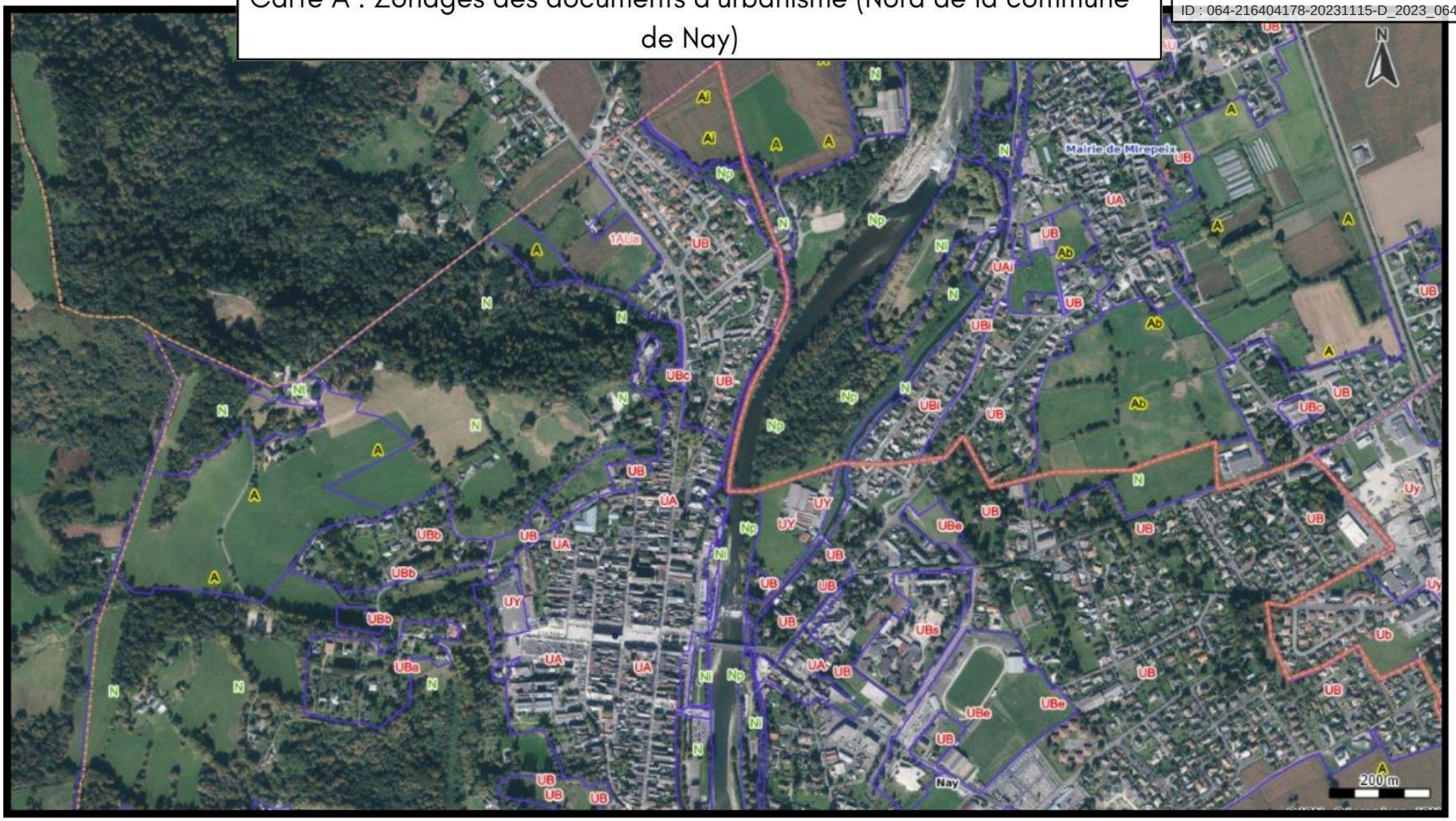

Légende

PLU

- Zone urbaine
- Zone à urbaniser, ouverte
- Zone à urbaniser, bloquée
- Zone agricole
- Zone naturelle et forestière

Source : MacarteIGN.fr

VILLE DE NAY

Envoyé en préfecture le 17/11/2023
Reçu en préfecture le 17/11/2023
Publié le
ID : 064-216404178-20231115-D_2023_064-DE

Carte B : Zonages des documents d'urbanisme (côté ouest de la commune de Nay)

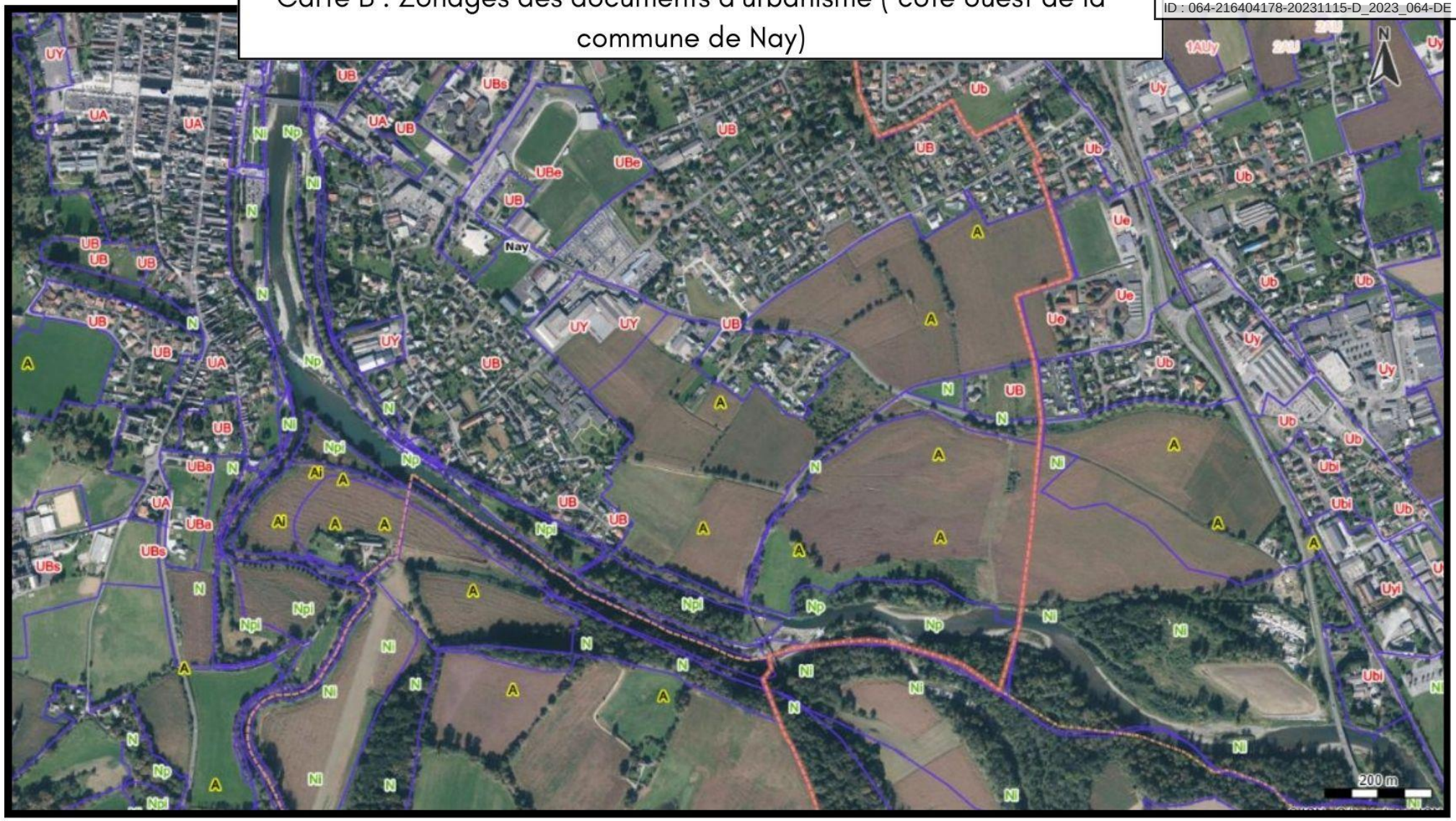

Légende

PLU

- Zone urbaine
- Zone à urbaniser, ouverte
- Zone à urbaniser, bloquée
- Zone agricole
- Zone naturelle et forestière

Source : MacarteIGN.fr

VILLE DE NAY

Envoyé en préfecture le 17/11/2023
Reçu en préfecture le 17/11/2023
Publié le
ID : 064-216404178-20231115-D_2023_064-DE

Carte C : Zonages des documents d'urbanisme (côté sud de la commune de Nay)

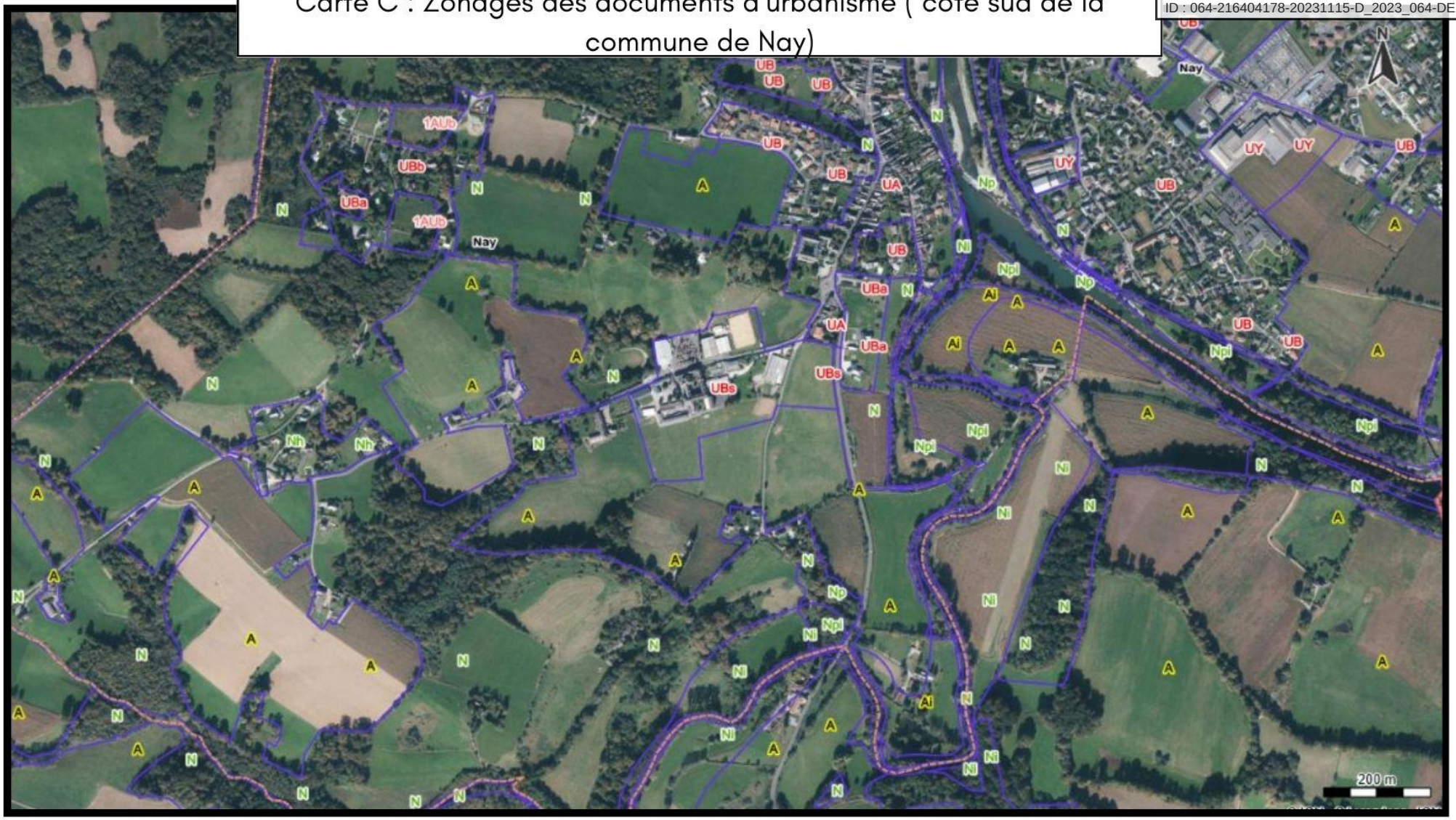

Légende

PLU

- Zone urbaine
- Zone à urbaniser, ouverte
- Zone à urbaniser, bloquée
- Zone agricole
- Zone naturelle et forestière

Source : MacarteIGN.fr

VILLE DE NAY

Envoyé en préfecture le 17/11/2023
Reçu en préfecture le 17/11/2023
Publié le
ID : 064-216404178-20231115-D_2023_064-DE

Carte 1 : Zone potentielle d'accélération des ENR sur la commune de Nay : Panneaux solaires thermiques et/ou électriques

Source : MacarteIGN.fr

Légende

Bâtiments publics susceptibles d'accueillir des panneaux solaires

- Tennis couvert
- Maison des associations
- Mairie
- Gymnase
- Salle Larrègle
- Services techniques de la Mairie

Envoyé en préfecture le 17/11/2023
Reçu en préfecture le 17/11/2023
Publié le
ID : 064-216404178-20231115-D_2023_064-DE

Carte 2 : Zone potentielle d'accélération des ENR sur la commune de Nay : Ombrières

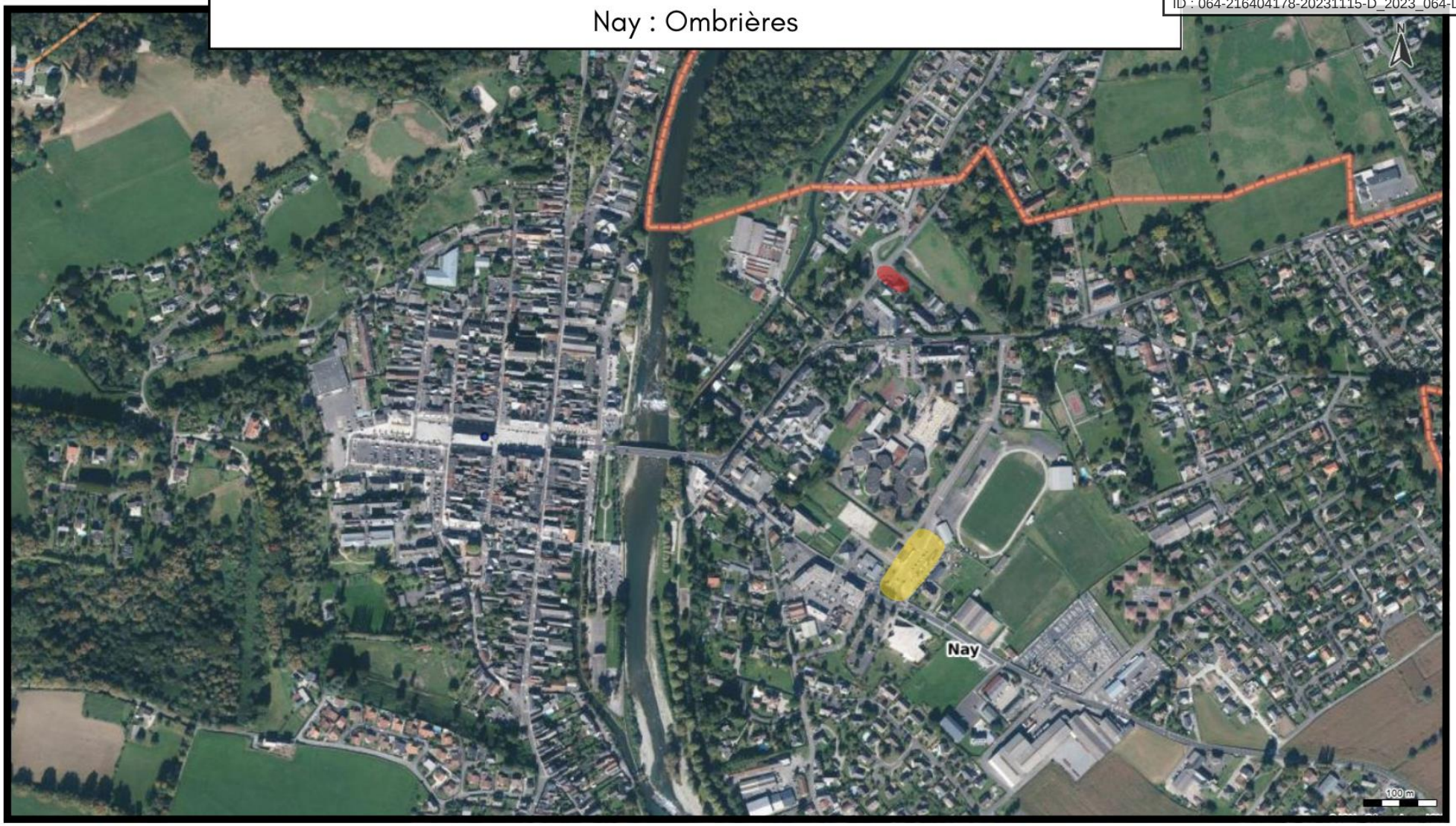

Source : MacarteIGN.fr

Légende

Zones susceptibles d'accueillir des ombrières

- Parking de la Gendarmerie
- Parking du collège Henri IV

Envoyé en préfecture le 17/11/2023
Reçu en préfecture le 17/11/2023
Publié le
ID : 064-216404178-20231115-D_2023_064-DE

Carte 3 : Zone potentielle d'accélération des ENR sur la commune de Nay
Le réseau de chaleur

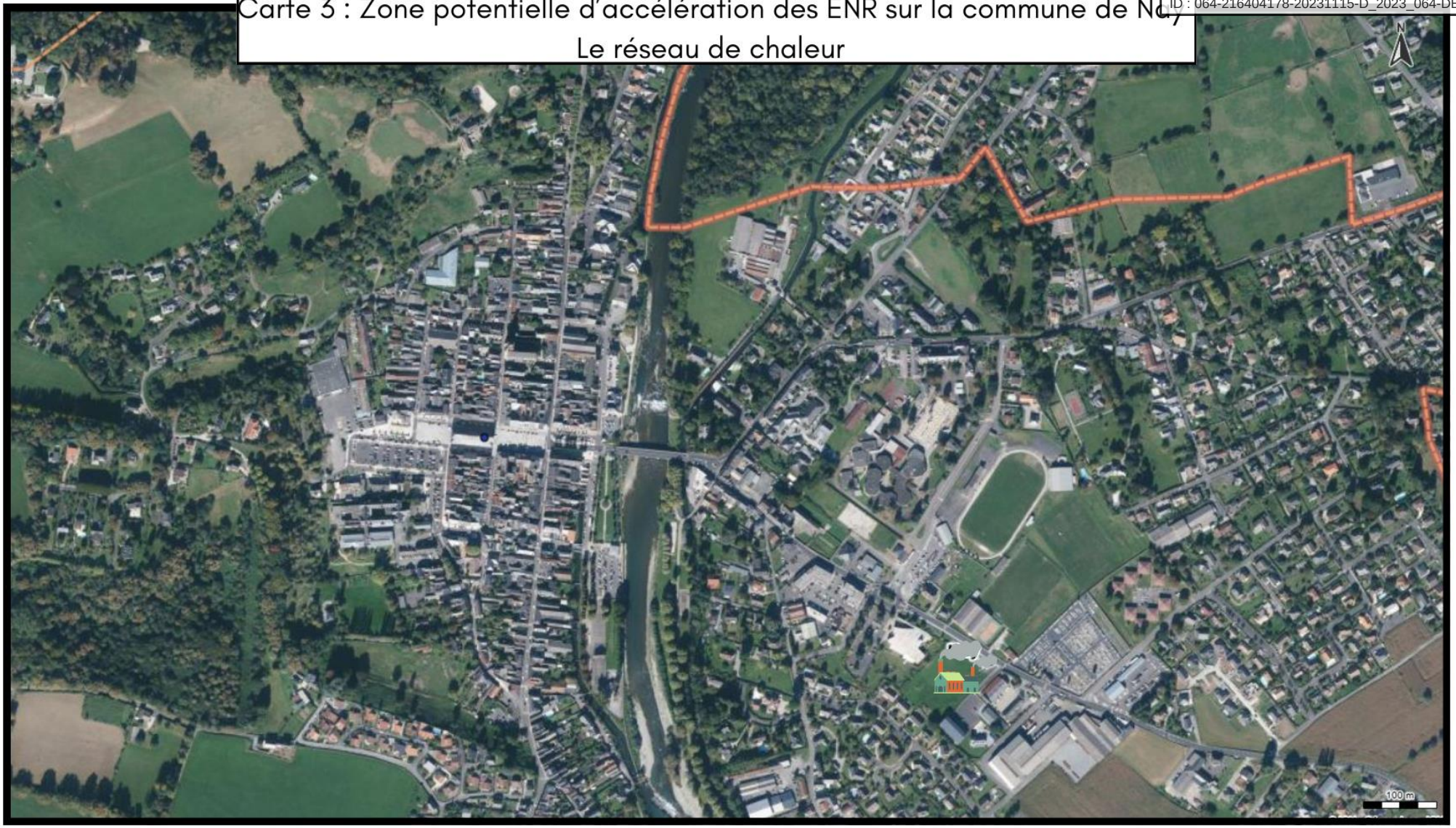

Source : MacarteIGN.fr

Légende

Lieu d'implantation de la chaufferie bois pour le futur réseau de chaleur urbain de Nay

Future chaufferie bois

Envoyé en préfecture le 17/11/2023
Reçu en préfecture le 17/11/2023
Publié le
ID : 064-216404178-20231115-D_2023_064-DE

Carte 4 : Zone potentielle d'accélération des ENR sur la commune de Nay Centrales hydroélectriques

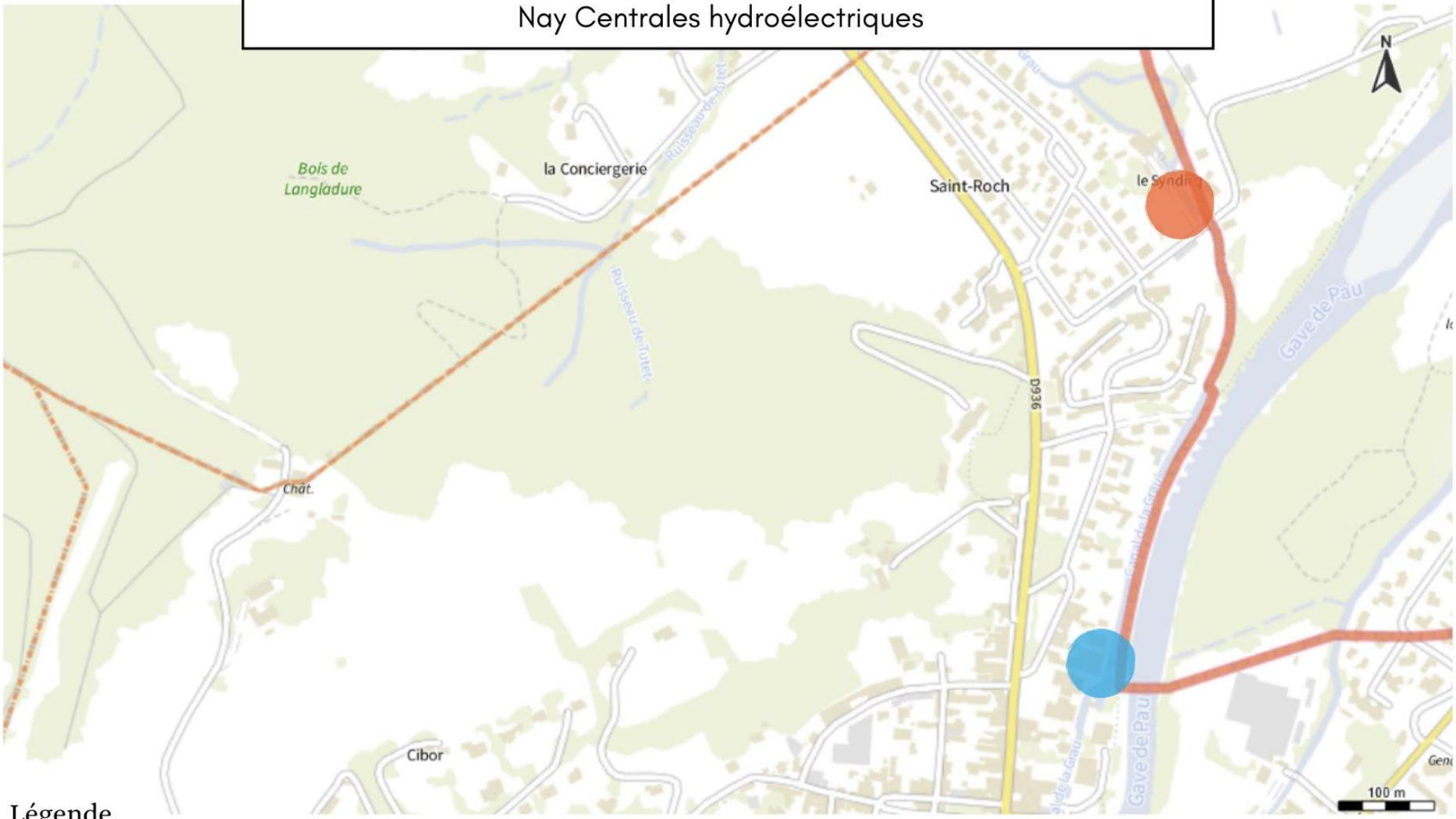

Source : MacarteIGN.fr

Légende

Zones susceptibles d'accueillir une centrale hydroélectrique

- Exploitation de la chute d'eau sur le Canal du Grau
- Exploitation de la chute au niveau de la résidence Hydros, sur le canal du Grau

Envoyé en préfecture le 17/11/2023
Reçu en préfecture le 17/11/2023
Publié le
ID : 064-216404178-20231115-D_2023_064-DE

Carte 5 : Zone potentielle d'accélération des ENR sur la commune de Nay
Centrale hydroélectrique

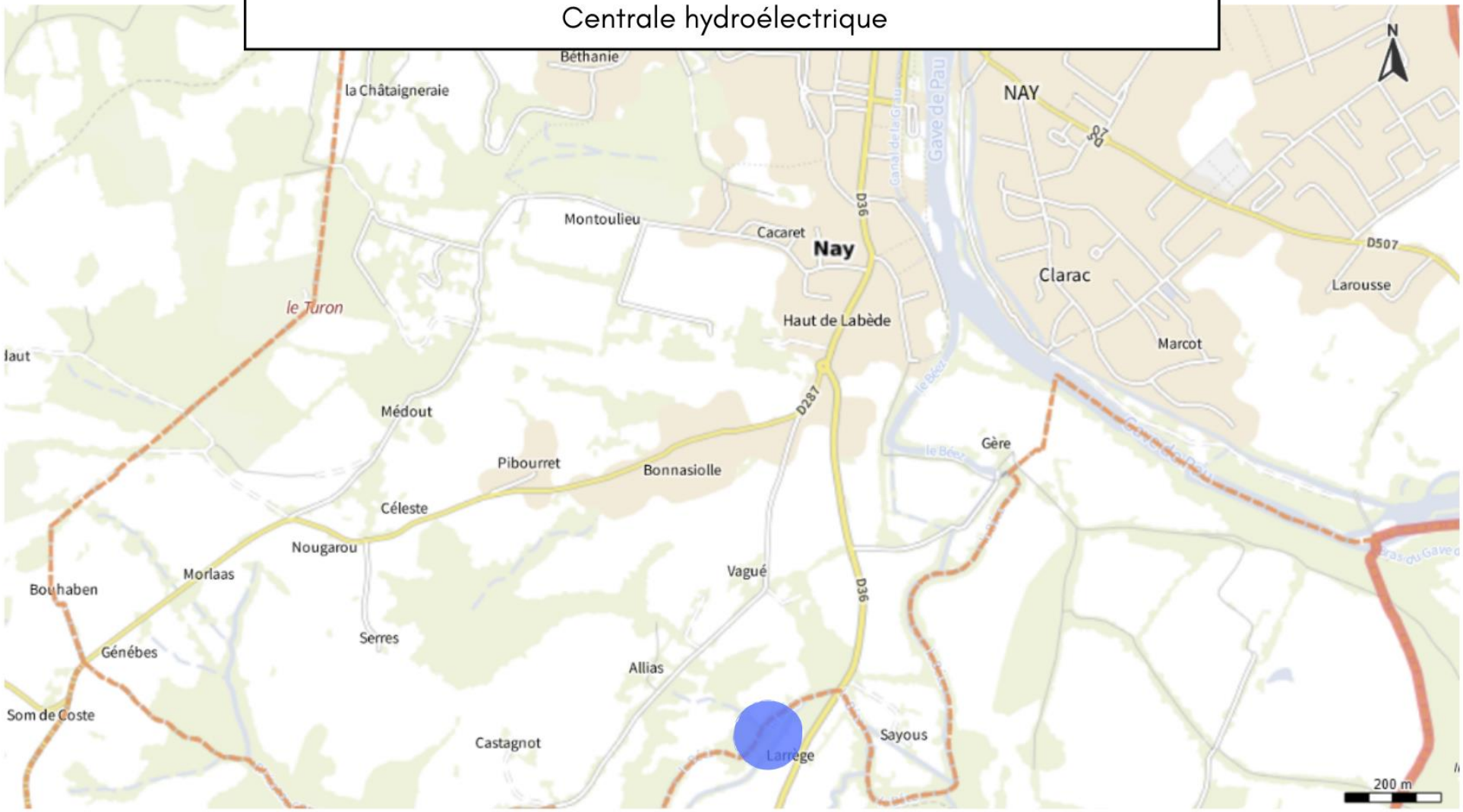

Légende

Source : MacarteIGN.fr

Zone susceptible d'accueillir une centrale hydroélectrique

- **Exploitation de la chute d'eau sur le Canal du Grau**